


LEGENDA
----- hranice zájmového území k vyjádření


CETIN a.s.
Českomoravská 2510/19, Libeň
190 00 Praha 9
DIČ: CZ04084063
102

SITUAČNÍ VÝKRES - POLYGON 1



LEGENDA	
	hranice zájmového území k vyjádření
	NV přípojka, území s NV přípojkou CETIN
	zaměřený průběh metalického kabelu
	zaměřený průběh optického kabelu, HDPE trubky nebo souběh optického a metalického kabelu
	nezaměřený průběh metalického kabelu
	nadzemní síť cizí
	nezaměřený průběh optického kabelu, HDPE trubky nebo souběh optického a metalického kabelu
	radiové síť, ochranné pásmo radiové sítě
	nadzemní síť
	neprovazované síť
	podzemní síť cizí
	síť s NV
	koléktor, kabelovod

LEGENDA

	hranice zájmového území k vyjádření		nezaměřený průběh optického kabelu, HDPE trubky nebo souběh optického a metalického kabelu
	NN přípojka, území s NN přípojkou CETIV		radiové sítě, ochranné pásmo radiové sítě
	zaměřený průběh metalického kabelu		podzemní sítě
	zaměřený průběh optického kabelu, HDPE trubky nebo souběh optického a metalického kabelu		podzemní sítě cizí
	nezaměřený průběh metalického kabelu		sítě s NN
	podzemní sítě cizí		

SITUAČNÍ VÝKRES - POLYGON 1, list kladu P1-2



LEGENDA

- | | | | |
|--|---|--|---|
| | hranice zájmového území k vyjádření | | nezaměřený průběh optického kabelu, HDPE trubky |
| | NV přípojka, území s NV přípojkou CETIN | | nebo souběh optického a metalického kabelu |
| | zaměřený průběh metalického kabelu | | radiové sítě, ochranné pásmo radiové sítě |
| | zaměřený průběh optického kabelu, HDPE trubky | | nadzemní sítě |
| | nebo souběh optického a metalického kabelu | | neprovázané sítě |
| | nezaměřený průběh metalického kabelu | | podzemní sítě cizí |
| | nadzemní sítě cizí | | sítě s NV |

LEGENDA

	hranice zájmového území k vyjádření		nezaměřený průběh optického kabelu, HDPE trubky nebo souběh optického a metalického kabelu
	NN přípojka, území s NN přípojkou CETIV		radiové síť, ochranné pásmo radiové sítě
	zaměřený průběh metalického kabelu		podzemní síť
	zaměřený průběh optického kabelu, HDPE trubky nebo souběh optického a metalického kabelu		nepravoúhlivé sítě
	nezaměřený průběh metalického kabelu		podzemní síť cizí
	nadměrná síť cizí		sítě s NN
			kolektor, kabelovod

SITUAČNÍ VÝKRES - POLYGON 1, list kladu P1-4



LEGENDA

- | | | | |
|-------------------------------------|--|--------------------------------------|--|
| --- (green dashed line) | hranice zájmového území k vyjádření | --- (dashed line with cross) | nezaměřený průběh optického kabelu, HDPE trubky nebo souběh optického a metalického kabelu |
| --- (blue dashed line) | NV přípojka, území s NV přípojkou CETIN | --- (dashed line with cross and dot) | radiové sítě, ochranné pásmo radiové sítě |
| --- (solid line) | zaměřený průběh metalického kabelu | --- (solid line) | nadzemní sítě |
| --- (solid line with cross) | zaměřený průběh optického kabelu, HDPE trubky nebo souběh optického a metalického kabelu | --- (dotted line) | neprovozované sítě |
| --- (dashed line with cross) | nezaměřený průběh metalického kabelu | --- (solid line with cross) | podzemní sítě cizí |
| --- (solid line with cross and dot) | nadzemní sítě cizí | --- (solid line with cross and dot) | sítě s NV |
| | | [] (dashed line) | koléktor, kabelovod |

This is a cadastral map showing land parcels and buildings. A pink line with green dashed borders highlights a specific boundary or path across the map. The map includes numerous plot numbers and building footprints. Dimensions are provided for various segments. A scale bar at the bottom right indicates 0 to 25 meters.

Highlighted Area Details:

- Top Left:** Plot 2175 (area 18.6), Plot 2174 (area 22.8).
- Top Center:** Plot 1462/2, Plot 1145/2, Plot 1145/3, Plot 1143/3, Plot 982/59, Plot 982/26, Plot 173 (area 146).
- Top Right:** Plot 982/23 (area 15.3), Plot 982/27 (area 66), Plot 982/26 (area 146).
- Bottom Left:** Plot 1470/1, Plot 919/8, Plot 881/7.
- Bottom Center:** Plot 100/2 (area 86), Plot 100/3, Plot 916/1, Plot 100/1, Plot 919/4, Plot 99/1, Plot 912/1, Plot 1563/1, Plot 881/1.



Dimensions and Measurements:

- Top Left: 18.6, 22.8, 22.8.
- Top Center: 15.3, 6.3, 6.3, 1.7, 6.2, 5.7, 5.2, 11.6, 3.7, 1.0, 3.2, 4.4.
- Bottom Left: 0.5, 2.0, 8.0, 10.7, 1.1, 8.7, 9.2.

Scale: 0 to 25 m.

	hranice zájmového území k vyjádření		nezaměření průběh optického kabelu, HDPE trubky
	NN přípojka, území s NN přípojkou ČESTN		nebo souběh optického a metalického kabelu
	zaměření průběh metalického kabelu		radiové sítě, ochranné pásmo radiové sítě
	zaměření průběh optického kabelu, HDPE trubky		podzemní sítě
	nebo souběh optického a metalického kabelu		neprovazované sítě
	nezaměřený průběh metalického kabelu		podzemní sítě cizí
	podzemní sítě cizí		sítě s NN
			== kolektor, kabelovod

LEGENDA

- | | | | |
|---|--|---|--|
|  | hranice zájmového území k vyjádření |  | nezaměření průběh optického kabelu, HDPE trubky nebo souběh optického a metalického kabelu |
| | NN přípojka, území s NN přípojkou ČSTVN | | radiové sítě, ochranné pásmo radiové sítě |
| | zaměření průběh metalického kabelu | | podzemní sítě |
| | zaměření průběh optického kabelu, HDPE trubky nebo souběh optického a metalického kabelu | | neprovazované sítě |
| | nezaměřený průběh metalického kabelu | | podzemní sítě cizí |
| | podzemní sítě cizí | | sítě s NN |

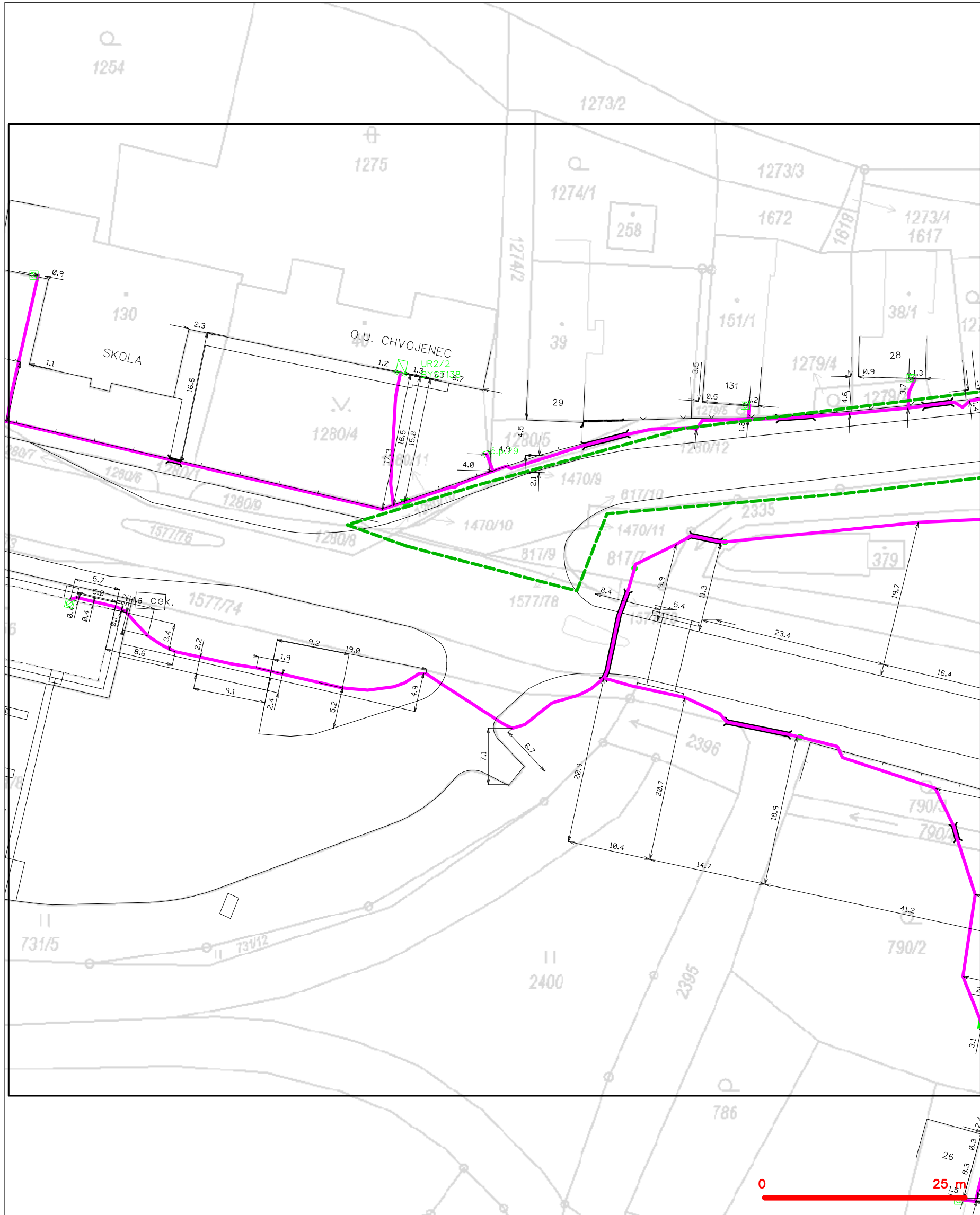
This technical drawing is a cadastral map of a residential area, overlaid with a proposed water supply network. The map shows various land parcels, some with building footprints and numbers. The parcels are labeled with numbers such as 1126/4, 1119/5, 1119/13, 1119/9, 1122/1, 1118/11, 1121/2, 1119/7, 1119/8, 1119/10, 1125/4, 1125/5, 1624, 318, 982/43, 302, 982/1, 982/60, 982/51, 174, 982/25, 982/42, 207, 982/3, 982/39, 1090/1, 1464/1, 1090/2, 1089/2, 1088/2, 982/44, 982/47, 982/64, 255, 343, 292, 222, 946/4, 946/5, 946/6, 946/7, 946/8, 946/9, 946/10, 946/11, 946/12, 946/13, 946/14, 946/15, 946/16, 946/17, 946/18, 946/19, 946/20, 946/21, 946/22, 946/23, 946/24, 946/25, 946/26, 946/27, 946/28, 946/29, 946/30, 946/31, 946/32, 946/33, 946/34, 946/35, 946/36, 946/37, 946/38, 946/39, 946/40, 946/41, 946/42, 946/43, 946/44, 946/45, 946/46, 946/47, 946/48, 946/49, 946/50, 946/51, 946/52, 946/53, 946/54, 946/55, 946/56, 946/57, 946/58, 946/59, 946/60, 946/61, 946/62, 946/63, 946/64, 946/65, 946/66, 946/67, 946/68, 946/69, 946/70, 946/71, 946/72, 946/73, 946/74, 946/75, 946/76, 946/77, 946/78, 946/79, 946/80, 946/81, 946/82, 946/83, 946/84, 946/85, 946/86, 946/87, 946/88, 946/89, 946/90, 946/91, 946/92, 946/93, 946/94, 946/95, 946/96, 946/97, 946/98, 946/99, 946/100.

The water supply network is depicted with red lines for the main supply and green dashed lines for individual connections to buildings. The network starts from the bottom left and branches out to various buildings. Key buildings shown include 302, 174, 207, 255, and 343. The map also shows a network of roads and other infrastructure. A scale bar at the bottom right indicates a distance of 25 meters.

LEGENDA

	hranice zájmového území k vyjádření		nezaměřený průběh optického kabelu, HDPE trubky
	NV přípojka, území s NV přípojkou CETIV		nebo souběh optického a metalického kabelu
	zaměřený průběh metalického kabelu		radiové sítě, ochranné pásmo radiové sítě
	zaměřený průběh optického kabelu, HDPE trubky		nezemní síť
	nebo souběh optického a metalického kabelu		neprovazované síť
	nezaměřený průběh metalického kabelu		podzemní síť cizí
	nadzemní síť cizí		sítě s NV
			kolektor, kabelovod

SITUAČNÍ VÝKRES - POLYGON 1, list kladu P1-8

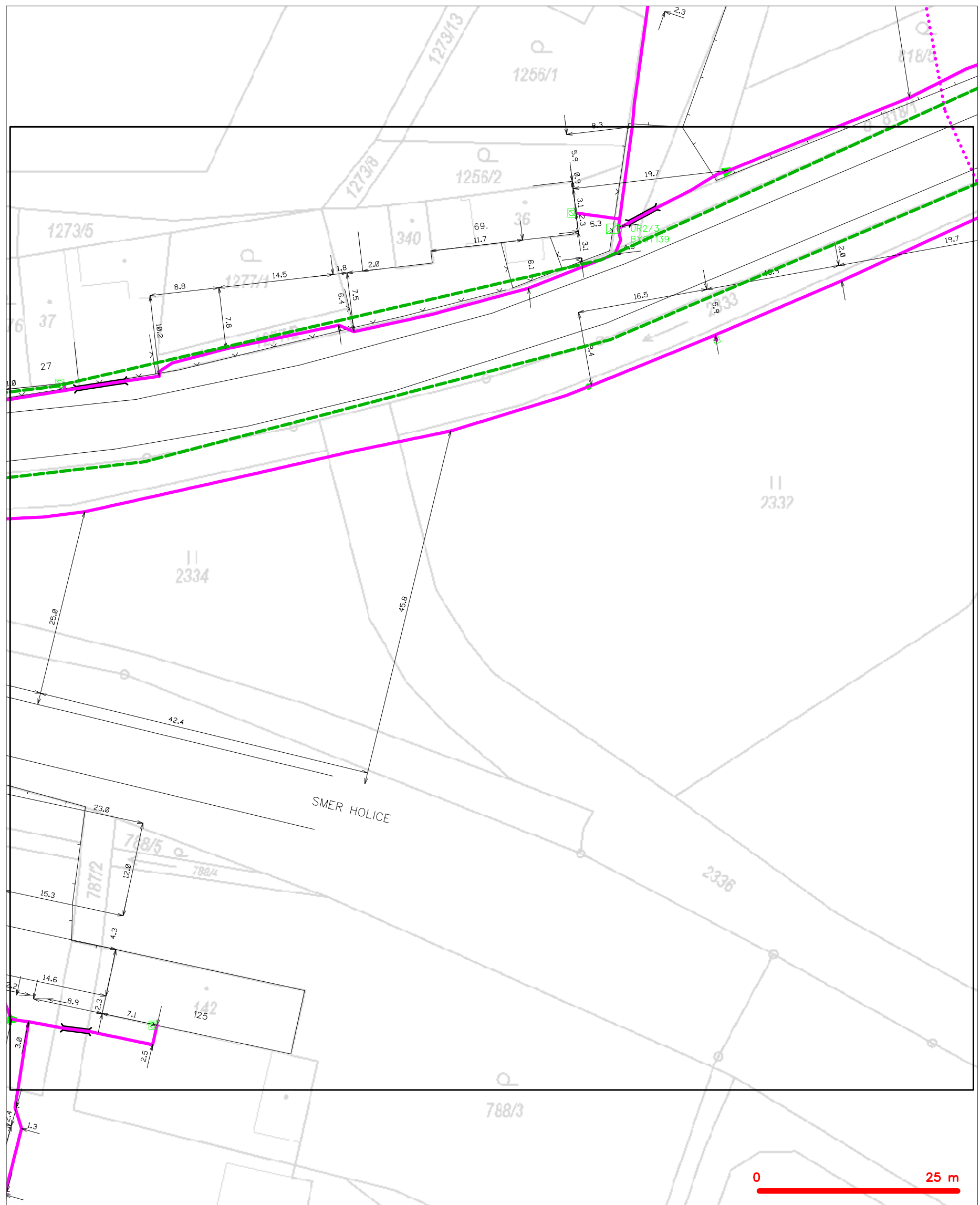


LEGENDA

- | | | | |
|---|--|---|--|
| — | hranice zájmového území k vyjádření | — | nezaměřený průběh optického kabelu, HDPE trubky nebo souběh optického a metalického kabelu |
| — | NV přípojka, území s NV přípojkou CETIN | — | radiové sítě, ochranné pásmo radiové sítě |
| — | zaměřený průběh metalického kabelu | — | nadzemní sítě |
| — | zaměřený průběh optického kabelu, HDPE trubky nebo souběh optického a metalického kabelu | — | neprovazované sítě |
| — | nezaměřený průběh metalického kabelu | — | podzemní sítě cizí |
| — | nadzemní sítě cizí | — | sítě s NV |










[] = kolektor, kabelovod

SITUAČNÍ VÝKRES - POLYGON 1, list kladu P1-9

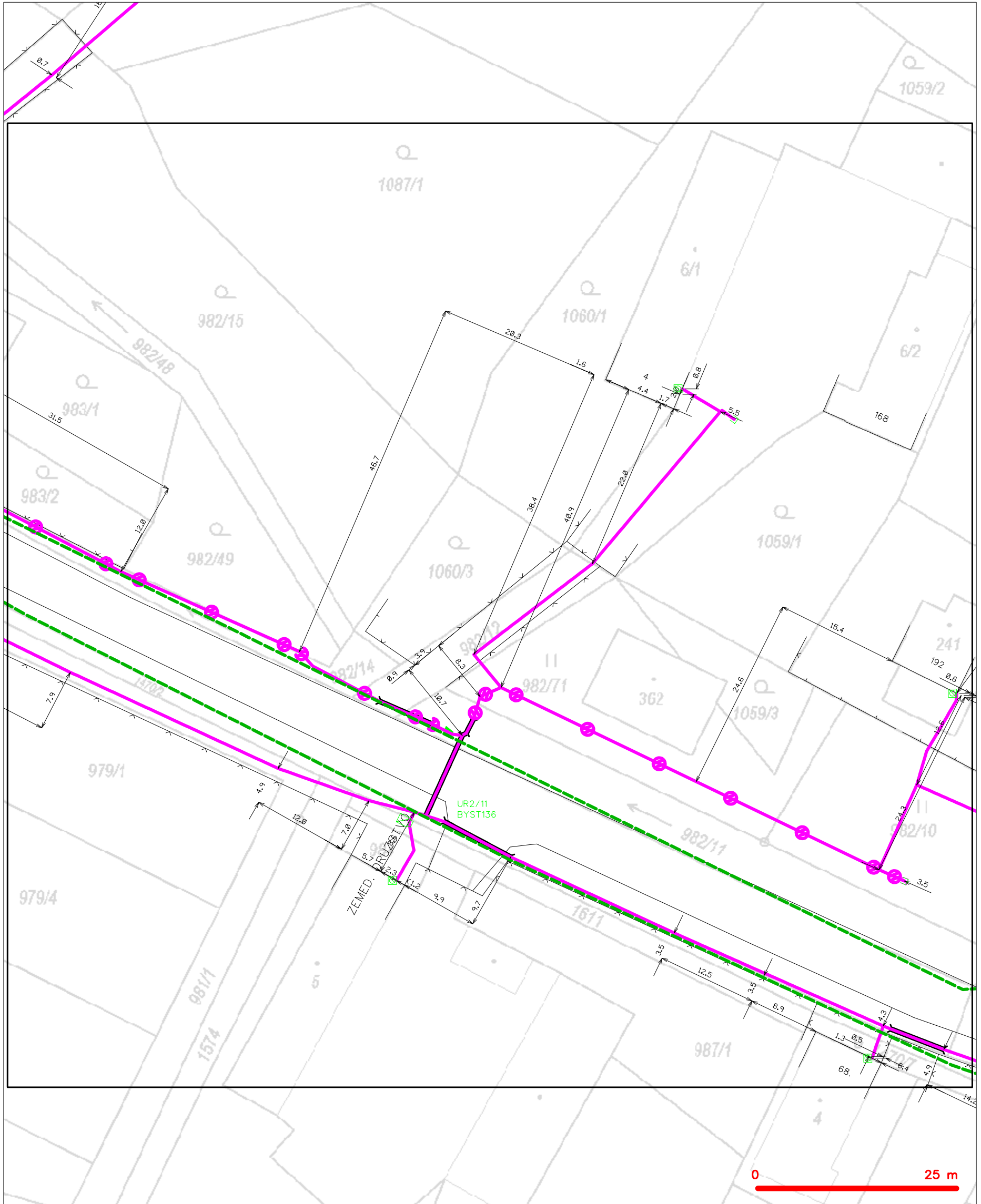


LEGENDA	
	hranice zájmového území k vyjádření
	NN přípojka, území s NN přípojkou CETIN
	zaměřený průběh metalického kabelu
	zaměřený průběh optického kabelu, HDPE trubky nebo soušeb optického a metalického kabelu
	nezaměřený průběh metalického kabelu
	nadmerní síť cizí
	nezaměřený průběh optického kabelu, HDPE trubky nebo soušeb optického a metalického kabelu
	radiové síťe, ochranné pásmo radiové síťe
	podzemní síťe
	nepřevodované síťe
	podzemní síťe cizí
	síťe s NN
	kolektor, kabelovod

LEGENDA

- | | | | |
|---|---|---|---|
|  | hranice zájmového území k vyjádření |  | nezaměření průběh optického kabelu, HDPE trubky |
| | NN přípojka, území s NN přípojkou ČESTN | | nebo souběh optického a metalického kabelu |
|  | zaměření průběh metalického kabelu |  | radiové sítě, ochranné pásmo radiové sítě |
|  | zaměření průběh optického kabelu, HDPE trubky |  | podzemní sítě |
| | nebo souběh optického a metalického kabelu | | neprovazované sítě |
| | nezaměřený průběh metalického kabelu | | podzemní sítě cizí |
|  | podzemní sítě cizí |  | sítě s NN |
| | |  | == kolektor, kabelovod |

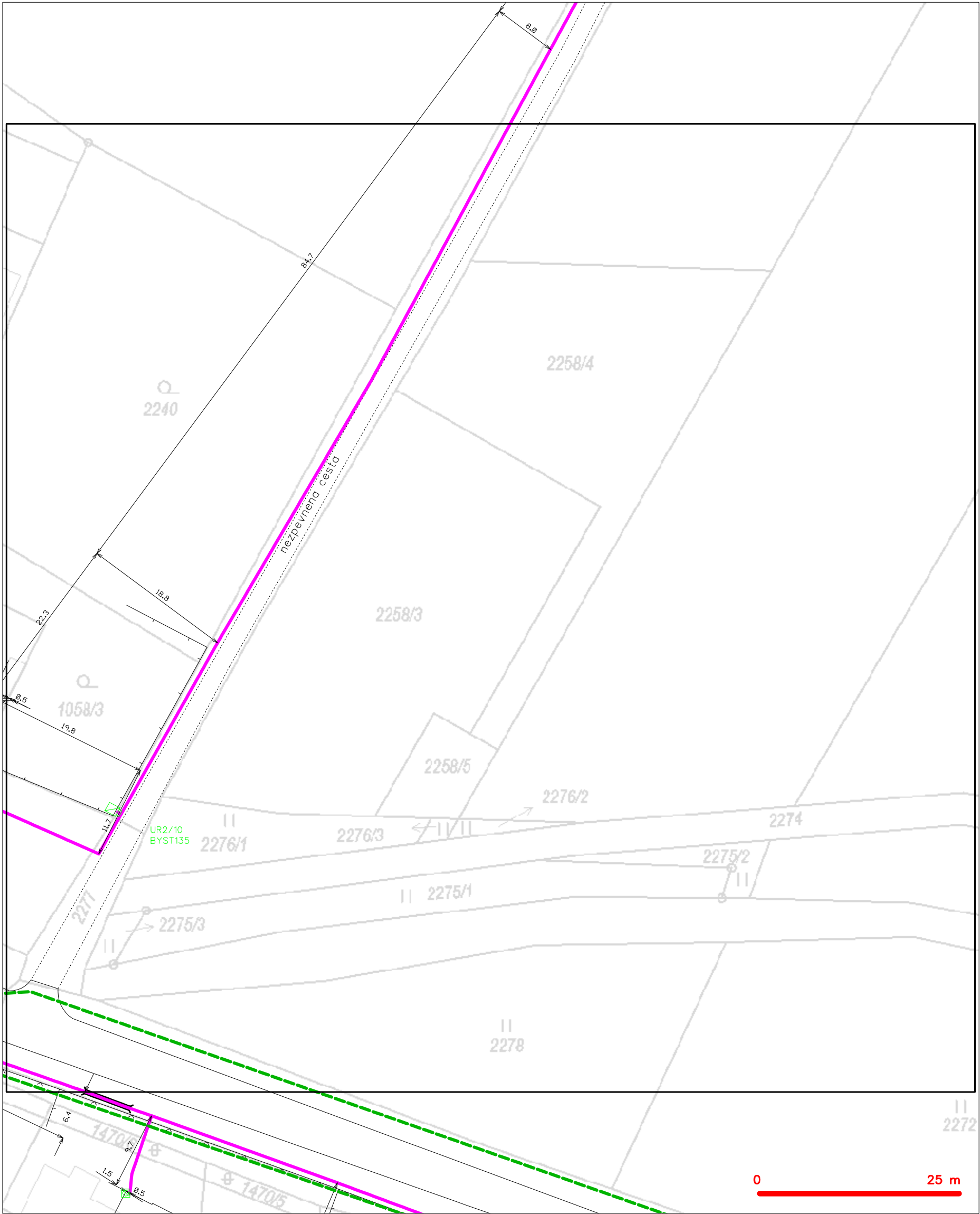
SITUAČNÍ VÝKRES - POLYGON 1, list kladu P1-12



LEGENDA

- | | | | |
|--|---|--|---|
| | hranice zájmového území k vyjádření | | nezaměřený průběh optického kabelu, HDPE trubky |
| | NV přípojka, území s NV přípojkou CETIN | | nebo souběh optického a metalického kabelu |
| | zaměřený průběh metalického kabelu | | radiové sítě, ochranné pásmo radiové sítě |
| | zaměřený průběh optického kabelu, HDPE trubky | | nadzemní sítě |
| | nebo souběh optického a metalického kabelu | | neprovazované sítě |
| | nezaměřený průběh metalického kabelu | | podzemní sítě cizí |
| | nadzemní sítě cizí | | sítě s NV |
- kolektor, kabelovod

SITUAČNÍ VÝKRES - POLYGON 1, list kladu P1-13

















LEGENDA

- | | | | |
|---|---|---|---|
| — | hranice zájmového území k vyjádření | — | nezaměřený průběh optického kabelu, HDPE trubky |
| — | NV přípojka, území s NV přípojkou CETIN | — | nebo souběh optického a metalického kabelu |
| — | zaměřený průběh metalického kabelu | — | radiové sítě, ochranné pásmo radiové sítě |
| — | zaměřený průběh optického kabelu, HDPE trubky | — | nadzemní sítě |
| — | nebo souběh optického a metalického kabelu | — | neprovazované sítě |
| — | nezaměřený průběh metalického kabelu | — | podzemní sítě cizí |
| — | nadzemní sítě cizí | — | sítě s NV |
- []=== kolektor, kabelovod

SITUAČNÍ VÝKRES - POLYGON 1, list kladu P1-14



LEGENDA

- | | | | |
|---|---|---|---|
|  | hranice zájmového území k vyjádření |  | nezaměření průběh optického kabelu, HDPE trubky |
|  | NN přípojka, území s NN přípojkou CETN |  | nebo souběh optického a metalického kabelu |
|  | zaměření průběh metalického kabelu |  | radiové sítě, ochranné písmo radiové sítě |
|  | zaměření průběh optického kabelu, HDPE trubky |  | podzemní sítě |
|  | nebo souběh optického a metalického kabelu |  | neprovazované sítě |
|  | nezaměření průběh metalického kabelu |  | podzemní sítě cizí |
|  | podzemní sítě cizí |  | sítě s NN |

SITUAČNÍ VÝKRES - POLYGON 1, list kladu P1-15



LEGENDA	
	hranice zájmového území k vyjádření
	NV přípojka, území s NV přípojkou CETIN
	zaměřený průběh metalického kabelu
	zaměřený průběh optického kabelu, HDPE trubky nebo souběh optického a metalického kabelu
	nezaměřený průběh metalického kabelu
	nadzemní síť cizí
	nezaměřený průběh optického kabelu, HDPE trubky nebo souběh optického a metalického kabelu
	radiové síť, ochranné pásmo radiové sítě
	nadzemní síť
	neprovázané síť
	podzemní síť cizí
	síť s NV
	kollektor, kabelovod